



ประกาศสำนักงานคณะกรรมการการเลือกตั้งประจำจังหวัดราชบุรี
เรื่อง รูปแบบการแบ่งเขตเลือกตั้งสมาชิกสภาเทศบาลตำบลหนองโพ อำเภอโพธาราม
เพื่อรับฟังความคิดเห็นและข้อเสนอแนะจากประชาชนในเขตเลือกตั้ง

ด้วยพระราชบัญญัติการเลือกตั้งสมาชิกสภาท้องถิ่นหรือผู้บริหารท้องถิ่น พ.ศ. ๒๕๖๒ และระเบียบคณะกรรมการการเลือกตั้งว่าด้วยการเลือกตั้งสมาชิกสภาท้องถิ่นหรือผู้บริหารท้องถิ่น พ.ศ. ๒๕๖๒ และที่แก้ไขเพิ่มเติม ได้กำหนดหลักเกณฑ์และวิธีการแบ่งเขตเลือกตั้งสมาชิกสภาท้องถิ่น ให้ผู้อำนวยการการเลือกตั้งประจำจังหวัด ดำเนินการเกี่ยวกับการแบ่งเขตเลือกตั้งของแต่ละองค์กรปกครองส่วนท้องถิ่น โดยพิจารณาจากประกาศจำนวนราษฎรที่ผู้อำนวยการทะเบียนกลางประกาศในปีสุดท้ายก่อนที่จะมีการเลือกตั้ง (ณ วันที่ ๓๑ ธันวาคม พ.ศ. ๒๕๖๗) และในการแบ่งเขตเลือกตั้งให้จัดให้มีจำนวนราษฎรในแต่ละเขตเลือกตั้งใกล้เคียงกันมากที่สุดและพื้นที่ของแต่ละเขตเลือกตั้งต้องติดต่อกัน เว้นแต่ตามสภาพพื้นที่ขององค์กรปกครองส่วนท้องถิ่นทำให้ไม่อาจแบ่งเขตเลือกตั้งให้มีพื้นที่ติดต่อกันได้ จะกำหนดให้เขตเลือกตั้งมีพื้นที่ไม่ติดต่อกันเท่าที่จำเป็นก็ได้

เพื่อให้การแบ่งเขตเลือกตั้งสมาชิกสภาเทศบาลตำบลหนองโพ เป็นไปด้วยความเรียบร้อย อาศัยอำนาจตามความในข้อ ๑๓ ของระเบียบคณะกรรมการการเลือกตั้งว่าด้วยการเลือกตั้งสมาชิกสภาท้องถิ่นหรือผู้บริหารท้องถิ่น พ.ศ. ๒๕๖๒ และที่แก้ไขเพิ่มเติม จึงประกาศรูปแบบการแบ่งเขตเลือกตั้งสมาชิกสภาเทศบาลตำบลหนองโพ จำนวน ๓ รูปแบบ เพื่อรับฟังความคิดเห็นและข้อเสนอแนะจากประชาชนในเขตเลือกตั้ง รายละเอียดตามเอกสารแนบท้ายประกาศนี้

ดังนั้น จึงขอเชิญชวนประชาชนในเขตเลือกตั้งแสดงความคิดเห็นและข้อเสนอแนะต่อรูปแบบการแบ่งเขตเลือกตั้งดังกล่าว ทั้งนี้ หากผู้ใดประสงค์จะแสดงความคิดเห็นและข้อเสนอแนะให้จัดทำความคิดเห็น และข้อเสนอแนะยื่นด้วยตนเองหรือทำเป็นหนังสือ ให้ผู้อำนวยการการเลือกตั้งประจำจังหวัดราชบุรี สำนักงานคณะกรรมการการเลือกตั้งประจำจังหวัดราชบุรี ที่อยู่ ถนนรเดข ตำบลหน้าเมือง อำเภอเมืองราชบุรี จังหวัดราชบุรี ภายใน ๑๐ วัน นับแต่ประกาศ (ระหว่างวันที่ ๑๗ มกราคม ๒๕๖๘ ถึงวันที่ ๒๖ มกราคม ๒๕๖๘) โดยสามารถดาวน์โหลดข้อมูลรูปแบบการแบ่งเขตเลือกตั้งได้ทางเว็บไซต์ของสำนักงานคณะกรรมการการเลือกตั้งประจำจังหวัดราชบุรี (<https://www.ect.go.th/ratchaburi/>)

จึงประกาศให้ทราบโดยทั่วกัน

ประกาศ ณ วันที่ ๑๗ มกราคม ๒๕๖๘

(นายสมชาย โถววิริยะกุล)

ผู้อำนวยการการเลือกตั้งประจำจังหวัดราชบุรี

เอกสารแนบท้ายประกาศสำนักงานคณะกรรมการการเลือกตั้งประจำจังหวัดราชบุรี
เรื่อง รูปแบบการแบ่งเขตเลือกตั้งสมาชิกสภาเทศบาลตำบองโพ อำเภอโพธาราม
เพื่อรับฟังความคิดเห็นและข้อเสนอแนะจากประชาชนในเขตเลือกตั้ง

รูปแบบที่ ๑

เขตเลือกตั้ง ที่	จำนวน สมาชิก	ท้องที่ที่ประกอบเป็นเขตเลือกตั้ง	จำนวนประชากร	หมายเหตุ
๑	๖	หมู่ที่ ๑ ตำบลหนองโพ (ยกทั้งหมู่) หมู่ที่ ๒ ตำบลหนองโพ (ยกทั้งหมู่) หมู่ที่ ๓ ตำบลหนองโพ (บางส่วน) มีแนวแบ่งเขตเริ่มจากถนนทางหลวง หมายเลข ๔ ฝั่งตะวันตกทั้งหมด หมู่ที่ ๗ ตำบลหนองโพ (ยกทั้งหมู่) ทะเบียนบ้านกลาง รวม	๔๕๙ ๖๒๖ ๓๙๕ ๓๘๗ ๖ ๑,๘๗๓	
๒	๖	หมู่ที่ ๓ ตำบลหนองโพ (บางส่วน) มีแนวแบ่งเขตเริ่มจากถนนทางหลวง หมายเลข ๔ ฝั่งตะวันออกทั้งหมด หมู่ที่ ๔ ตำบลหนองโพ (ยกทั้งหมู่) หมู่ที่ ๙ ตำบลหนองโพ (ยกทั้งหมู่) รวม	๖๕๑ ๗๖๑ ๔๖๔ ๑,๘๗๖	
		รวมทั้งสิ้น	๓,๗๔๙	

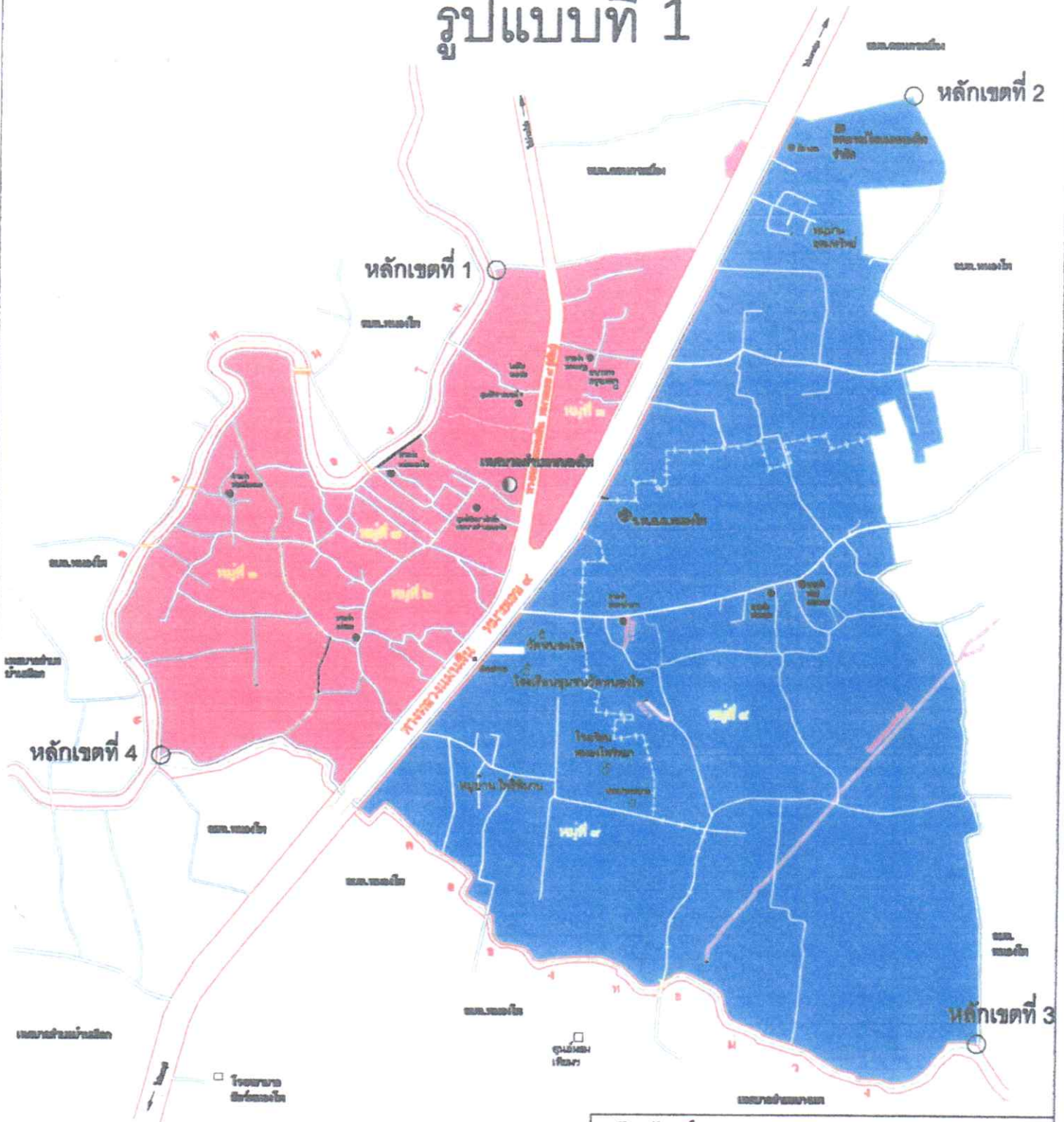
รูปแบบที่ ๒

เขตเลือกตั้งที่	จำนวนสมาชิก	ท้องที่ที่ประกอบเป็นเขตเลือกตั้ง	จำนวนประชากร	หมายเหตุ
๑	๖	หมู่ที่ ๑ ตำบลหนองโพ (ยกทั้งหมู่) หมู่ที่ ๒ ตำบลหนองโพ (ยกทั้งหมู่) หมู่ที่ ๓ ตำบลหนองโพ (บางส่วน) มีแนวแบ่งเขต เริ่มจากถนนทางหลวงหมายเลข ๔ (เดิม) ฝั่งตะวันตกทั้งหมด และฝั่งตะวันออก ตั้งแต่ซอยเทศบาล ๒๖ (ซอยศาลเจ้าพ่อ มงกุฏ) ฝั่งตะวันตกทั้งหมด หมู่ที่ ๗ ตำบลหนองโพ (ยกทั้งหมู่) ทะเบียนบ้านกลาง รวม	๔๕๙ ๖๒๖ ๓๕๔ ๓๘๗ ๖ ๑,๘๓๒	
๒	๖	หมู่ที่ ๓ ตำบลหนองโพ (บางส่วน) มีแนวแบ่งเขต เริ่มจากถนนทางหลวงหมายเลข ๔ ตั้งแต่ซอยเทศบาล ๒๖ (ซอยศาลเจ้าพ่อ มงกุฏ) ทางทิศเหนือขึ้นไปจนสุดเขต และฝั่งตะวันออกของถนนทางหลวง หมายเลข ๔ ทั้งหมด หมู่ที่ ๔ ตำบลหนองโพ (ยกทั้งหมู่) หมู่ที่ ๙ ตำบลหนองโพ (ยกทั้งหมู่) รวม	๖๙๒ ๗๖๑ ๔๖๔ ๑,๙๑๗	
		รวมทั้งสิ้น	๓,๗๔๙	

รูปแบบที่ ๓

เขตเลือกตั้งที่	จำนวนสมาชิก	ท้องที่ที่ประกอบเป็นเขตเลือกตั้ง	จำนวนประชากร	หมายเหตุ
๑	๖	หมู่ที่ ๑ ตำบลหนองโพ (ยกทั้งหมด) หมู่ที่ ๒ ตำบลหนองโพ (ยกทั้งหมด) หมู่ที่ ๓ ตำบลหนองโพ (บางส่วน) มีแนวแบ่งเขต เริ่มจากถนนทางหลวงหมายเลข ๔ ตั้งแต่ซอยเทศบาล ๒๖ (ซอยศาลเจ้าพ่อ มงกุฏ) ทางทิศเหนือขึ้นไป และฝั่ง ตะวันออกของถนนทางหลวงหมายเลข ๔ ทั้งหมด หมู่ที่ ๗ ตำบลหนองโพ (ยกทั้งหมด) ทะเบียนบ้านกลาง รวม	๔๕๙ ๖๒๖ ๓๗๙ ๓๘๗ ๖ ๑,๘๕๗	
๒	๖	หมู่ที่ ๓ ตำบลหนองโพ (บางส่วน) มีแนวแบ่งเขต เริ่มจากถนนทางหลวงหมายเลข ๔ จากแยกไฟแดงจนถึงซอยเทศบาล ๒๖ (ซอยศาลเจ้าพ่อมงกุฏ) และฝั่งตะวันออก ของถนนทางหลวง หมายเลข ๔ ทั้งหมด หมู่ที่ ๔ ตำบลหนองโพ (ยกทั้งหมด) หมู่ที่ ๙ ตำบลหนองโพ (ยกทั้งหมด) รวม	๖๖๗ ๗๖๑ ๔๖๔ ๑,๘๙๒	
		รวมทั้งสิ้น	๓,๗๔๙	

รูปแบบที่ 1



- เขตเลือกตั้งที่ 1
- เขตเลือกตั้งที่ 2

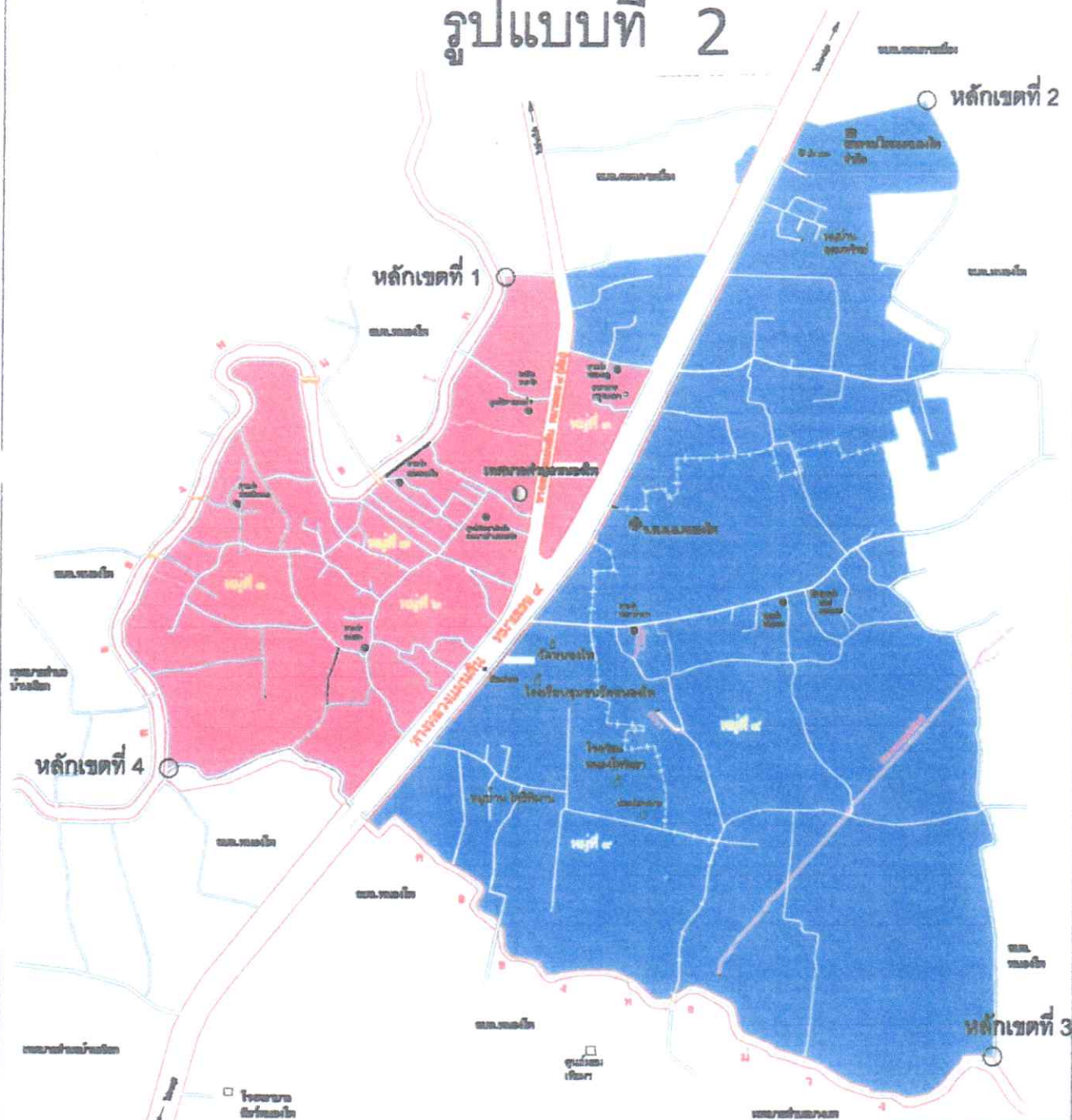
สัญลักษณ์

- เขตเทศบาล
- เขตเมืองเก่า
- ทางหลวงแผ่นดิน
- ทางสาธารณประโยชน์
- ตำรวจสาธารณประโยชน์
- สะพาน

เทศบาลตำบลหนองไผ่
 ตำบลหนองไผ่ ตำบลโพธาราม จังหวัดสุพรรณบุรี

มาตราส่วน

รูปแบบที่ 2

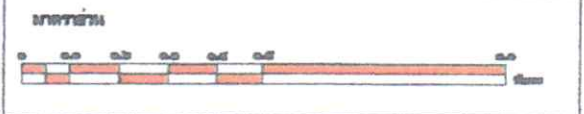


เขตเลือกตั้งที่ 1
 เขตเลือกตั้งที่ 2

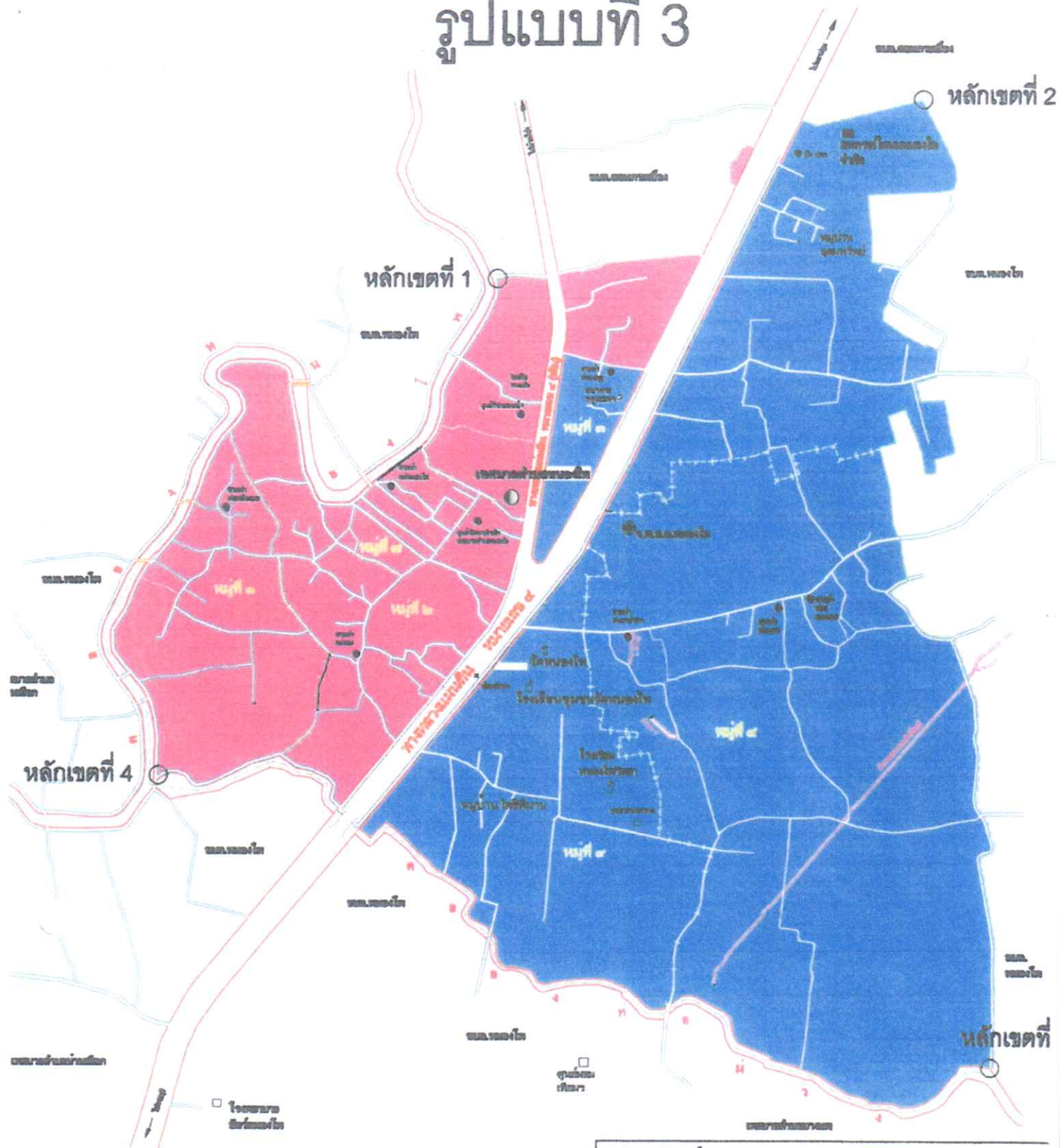
สัญลักษณ์

เขตเทศบาล	==	ทางหลวงแผ่นดิน
ตำบล	==	ทางสาธารณประโยชน์
ลำรางสาธารณประโยชน์	---	
สะพาน	---	

เทศบาลนครกรุงเทพ
 สำนักเขต 1 สำนักเขต 2 สำนักเขต 3



รูปแบบที่ 3



เขตเลือกตั้งที่ 1
 เขตเลือกตั้งที่ 2

สัญลักษณ์

- เขตเทศบาล
- ทางหลวงแผ่นดิน
- ทางสาธารณประโยชน์
- ทางสาธารณประโยชน์
- สะพาน

เทศบาลตำบลหนองโพ

ตำบลหนองโพ ตำบลโพธาราม จังหวัดราชบุรี

มาตราส่วน

0 ๑๐ ๒๐ ๓๐ ๔๐ ๕๐ ๖๐